

Commune de MONTBAZON

"Cristal"

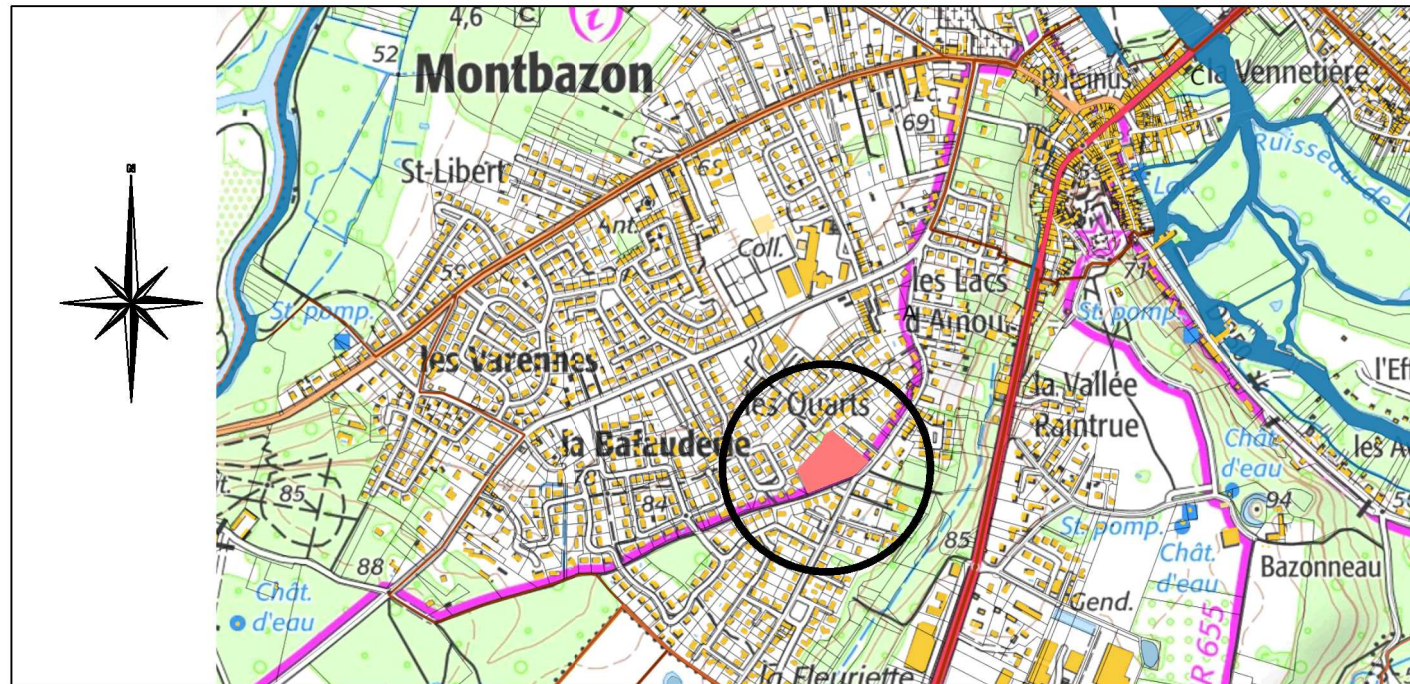
Date : 29 janvier 2025

LOT 1

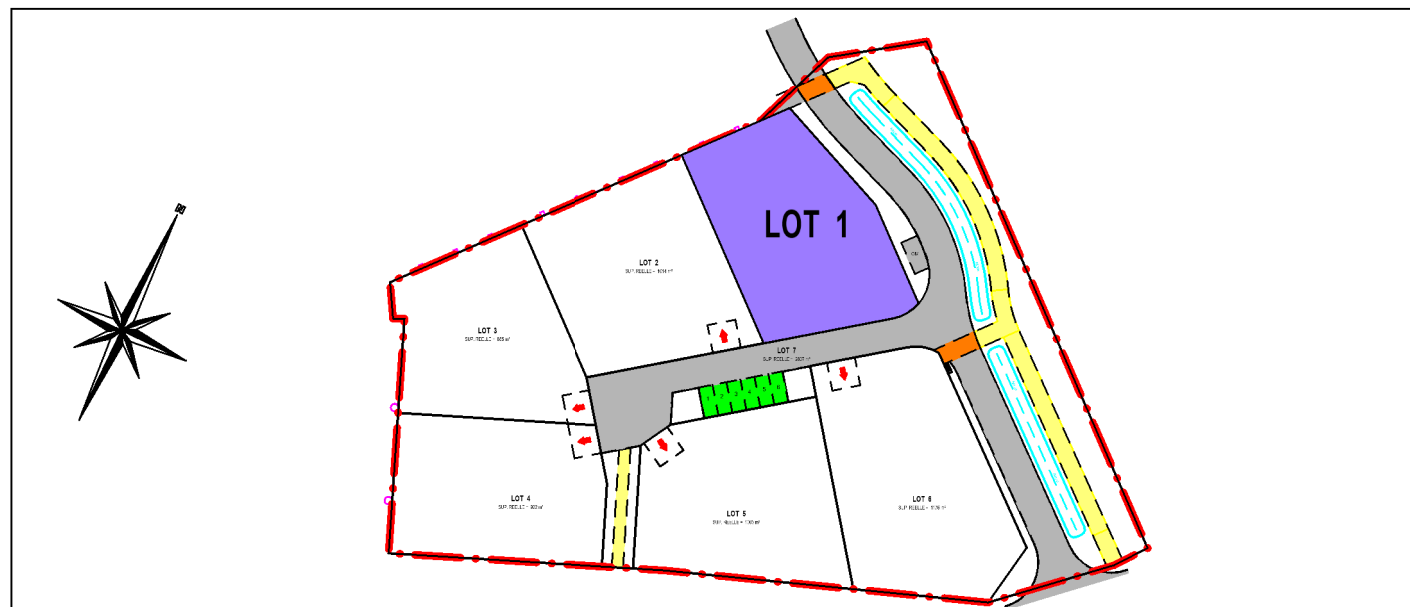
Cadastre : Section A

Superficie Réelle = 1010 m²

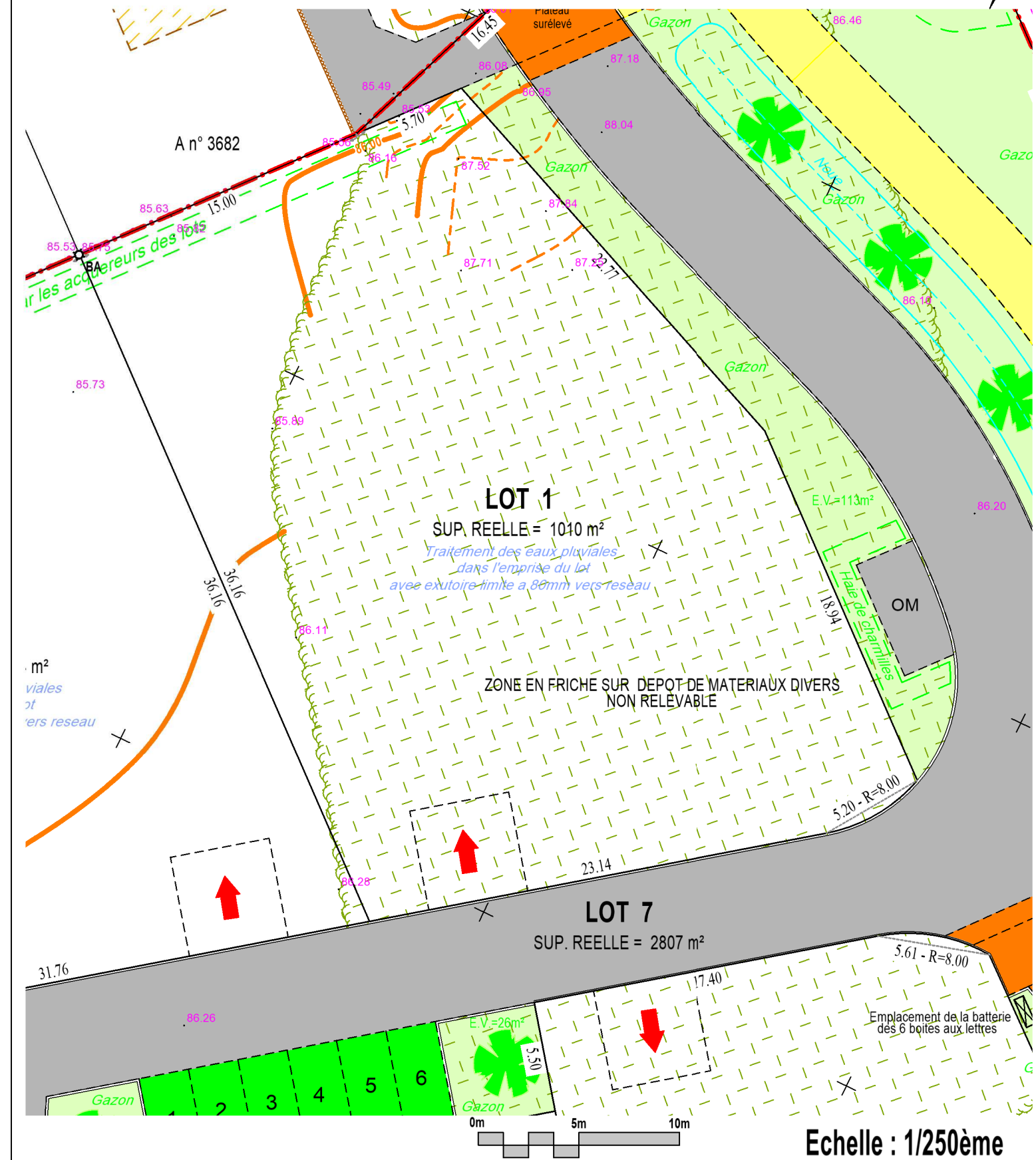
PLAN DE SITUATION - Sans Echelle










PLAN D'ENSEMBLE - Sans Echelle



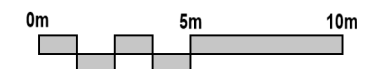
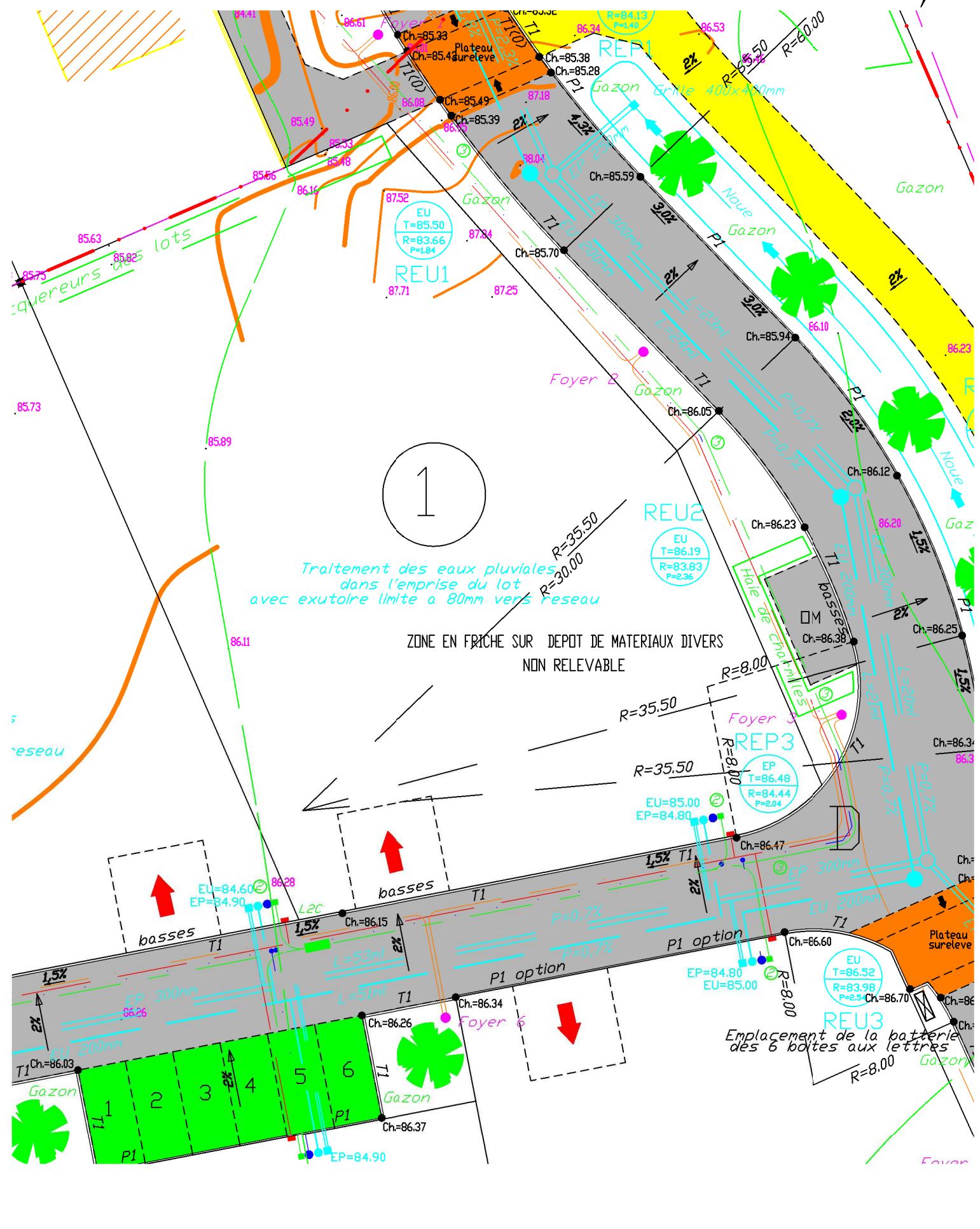
EXTRAIT DU PLAN DE COMPOSITION ET REGLEMENTAIRE - Echelle : 1/250ème



LEGENDE REGLEMENTAIRE :

-  PERIMETRE DU PERMIS D'AMENAGER
-  VOIRIE - OM
-  VOIRIE - OM
-  PIETONNIERS
-  PARKINGS
-  ESPACES VERTS COMMUNS
-  STATIONNEMENT DE MIDI ET ACCES IMPOSES A CET EMPLACEMENT

EXTRAIT DU PLAN VRD - Echelle : 1/250ème



Echelle : 1/250ème

Commune de MONTBAZON
"Cristal"

Date : 29 janvier 2025
Cadastre : Section A
LOT 1
Superficie Réelle = 1010 m²

LEGENDE VRD

	Réseau des eaux usées
	Réseau des eaux pluviales
	Cote du tampon
	Radier du réseau
	Cote de la chaussée = projet
	Alimentation en eau potable et branchement
	Poteau de lutte contre l'incendie
	Cable électrique basse-tension et coffret
	Fourreaux téléphoniques et nombre
	Chambre de tirage téléphonique
	Branchement téléphone
	Cable d'éclairage public et foyer

NOTA : - L'emplacement des branchements et la profondeur indiquée sont figuratifs et devront être vérifiés avant tout projet de construction.
- L'adaptation de la construction au terrain sera étudiée en tenant compte des différents niveaux après travaux VRD.
- Les altitudes mentionnées décrivent le terrain naturel avant travaux

