

DÉPARTEMENT DE LOIR-ET-CHER COMMUNE DE SELLES SAINT DENIS

Parcelle AD n° 236

RAPPORT D'INTERVENTION DE CONSTAT DE LIMITES

DOSSIER :
B07086.23

ÉCHELLE :
1 / 1250ème

MODIFICATIONS :

INDICE	DATE	ÉTABLI PAR	CONTROLÉ PAR	MODIFICATIONS / OBSERVATIONS
1.	30.05.2023	TLG	XL	

GÉOMÈTRES-EXPERTS

Xavier LEBASSEUR
Géomètre-Expert DPLG

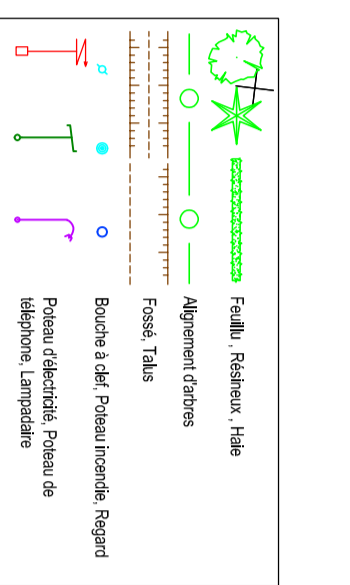
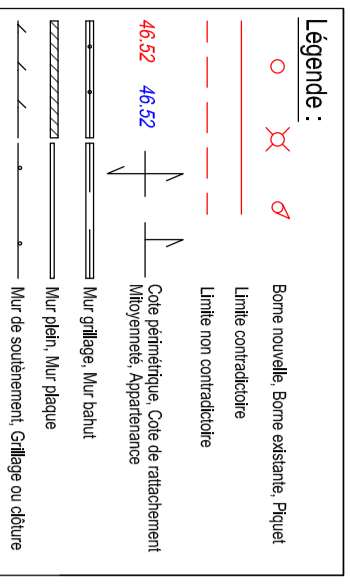
ACTIVITÉS

BORNAGE I EXPERTISE FONCIÈRE
DIVISION FONCIÈRE I AMÉNAGEMENT
A.F.A.F.E.
TOPOGRAPHIE
DETECTION DE RÉSEAUX

PHOTOGRAMMÉTRIE
AMÉNAGEMENT URBAIN
COPROPRIÉTÉ I DIVISION EN VOLUMES
URBANISME OPÉRATIONNEL
LEVÉ D'ARCHITECTURE I SCANNER 3D

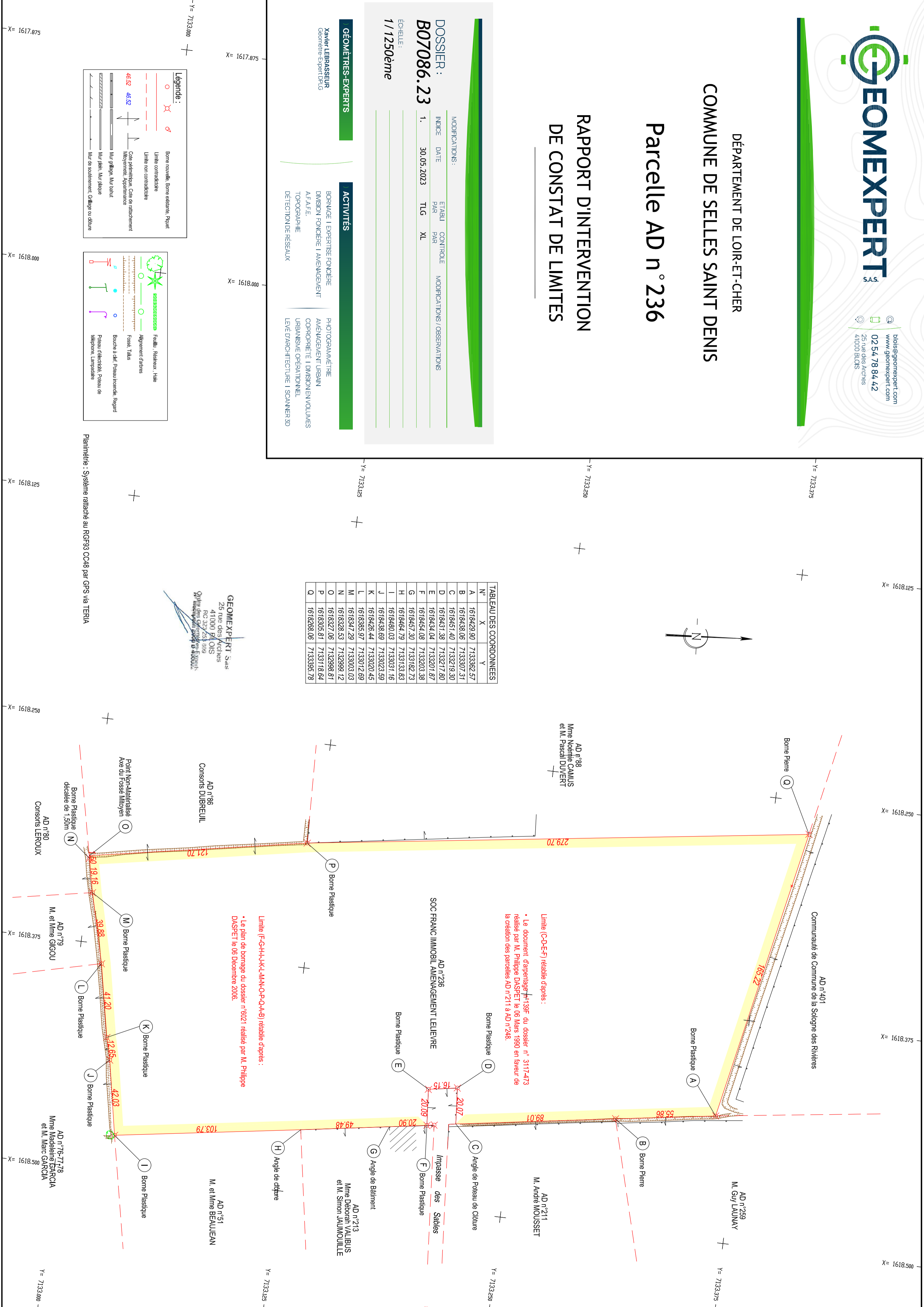
TABLEAU DES COORDONNÉES

N°	X	Y
A	1618429.90	7133362.57
B	1618438.08	7133307.31
C	1618451.40	7133219.30
D	1618431.38	7133217.80
E	1618434.04	7133201.87
F	1618454.08	7133203.38
G	1618457.30	7133182.73
H	1618464.79	7133133.83
I	1618480.03	7133031.16
J	1618438.69	7133023.59
K	1618426.44	7133020.45
L	1618385.97	7133012.69
M	1618347.29	7133003.03
N	1618328.53	7132999.12
O	1618327.06	7132998.81
P	1618305.81	7133118.64
Q	1618288.08	7133395.78



Planimétrie : Système rattaché au RGFP93 CC48 par GPS via TERIA

GEOMEXPERT S.A.S
25 rue des Arches
41000 BLOIS
RC 382 / 234 919
N° d'inscription au RCS de Blois 410000111



Limite (C-D-E-F) rétablie d'après :

- Le document d'arpentage n° 1396 du dossier n° 3117-473 réalisé par M. Philippe DASPET le 06 Mars 1990 en faveur de la création des parcelles AD n° 211 à AD n° 248.

Limite (F-G-H-I-J-K-L-M-N-O-P-Q-A-B) rétablie d'après :

- Le plan de bornage du dossier n° 5021 réalisé par M. Philippe DASPET le 06 Décembre 2006.

Y = 7133.250
X = 1618.250
X = 1618.375
X = 1618.500
X = 1618.625
X = 1618.750
X = 1618.875
X = 1619.000
X = 1619.125
X = 1619.250
X = 1619.375
X = 1619.500
X = 1619.625
X = 1619.750
X = 1619.875
X = 1700.000